





















Dott. Geol. Umberto Nico  
 VIA ANGELO CELLI 4 - Tel. 0735/81957- 328/2083328  
 Fax : 0735/583078 e-mail : nico.umberto@libero.it  
 63039 S.BENEDETTO DEL TRONTO (AP)

COMMITTENTE: Sig. Giusti Giulio  
 OPERA: Sopraelevazione al sensi della  
 L.R. 31/79

LOCALITA': Via Nazario Sauro, 108  
 S.Benedetto del T. (AP)  
 UNITA':  
 GEOLOGO: Dott. Nico Umberto  
 FINE PROVA:

TAV..... Sondaggio  
 Scala 1:100 N° S1  
 DIAMETRO DEL FORO.....  
 d iniziale (mm) 100  
 d finale (mm) 100  
 METODO DI PERFORAZIONE Carot. Continuo  
 CAMPIONATORE TIPO.....  
 DATA.....  
 Inizio prova.....  
 Fine prova.....

QUOTE s.l.m. (mt.)	PROFONDITA' DAL P.C. (mt.)	POTENZA DELLA FORMAZIONE (mt.)	FORMAZIONI ATTRAVERSATE		PROFONDITA' DAL P.C. (mt.)	FALDA ACQUIFERA (mt.)	LIVELLO STABILIZZATO (mt.)	CAMPIONE DISTURBATO	CAMPIONE INDISTURBATO	PROCKET PENETROMETER (kg/cm <sup>2</sup> )	N° Casette Catalogatrici	Rid. G3	SPT		TUBI DI RIV.	
			SEZIONE STRATIGRAFICA	DESCRIZIONE LITOLOGICA									Profondità (mt.)	Colpi (n.)	d(mm)	Profondità (mt.)
	1			Copertura (asfalto, clottati, ecc...)												
	2			Sabbie		ST										
	3															
	4													4.00	8	
	5													13	14	
	6			Sabbie limose.												
	7			F.F.												
	8															
	9															
	10															
	11															
	12															
	13															
	14															
	15															
	16															
	17															
	18															
	19															
	20															

NOTE: