
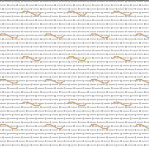






Elaborato: Colonna stratigrafica sondaggio S1 - a Scala 1:50				TAV. N° 11a				
QUOTE s.l.m. (mt.)	PROFONDITA' DAL P.C. (mt.)	POTENZA FORMAZIONE	SEZIONE STRATIGRAFICA	FORMAZIONI ATTRAVERSATE	Falda acquifera (mt.)	Campioni	S.P.T.	Pocket
				DESCRIZIONE LITOLOGICA				
0.50		2.00		Terreno di riporto antropico con clasti e laterizi				
1.00								
1.50								
2.00								
2.50		1.00		Depositi limosi sabbiosi , sabbiosi limosi con venature argillose		Prelievo campione		
3.00						3.00		
3.50								
4.00								
4.50		3.00		Depositi sabbiosi grossolani , sabbiosi - limosi di colore grigio - avana con clasti sparsi dalle forme piatte che testimoniano un'ambiente di deposizione di battigia				
5.00								
5.50								
6.00								
6.50								
7.00								
7.50		3.00		Sabbie grossolane con clasti sparsi alternate a livelli limosi.				
8.00								
8.50								
9.00								
9.50				Depositi limosi -sabbiosi, limosi - argillosi con clasti sparsi. A varie altezze si intervallano livelli sabbiosi grossolani, lenti conglomeratiche e frustoli vegetali.				
10.00								
							3 - 7 - 14	
							8.50	12 - 8 - 7
							10.00	

Elaborato: Colonna stratigrafica sondaggio S1 - b Scala 1:50				TAV. N° 11b				
QUOTE s.l.m. (mt.)	PROFONDITA' DAL P.C. (mt.)	POTENZA FORMAZIONE	SEZIONE STRATIGRAFICA	FORMAZIONI ATTRAVERSATE	Falda acquifera (mt.)	Campioni	S.P.T.	Pocket
				DESCRIZIONE LITOLOGICA				
10.50				Depositi limosi -sabbiosi, limosi - argillosi con clasti sparsi. A varie altezze si intervallano livelli sabbiosi grossolani, lenti conglomeratiche e frustoli vegetali.				
11.00								
11.50								
12.00								
12.50								
13.00								
13.50								
14.00								
14.50								
15.00								
15.50	12.00							
16.00								
16.50								
17.00								
17.50								
18.00								
18.50								
19.00								
19.50								
20.00								

Elaborato: Colonna stratigrafica sondaggio S1 - c Scala 1:50				TAV. N° 11c				
QUOTE s.l.m. (mt.)	PROFONDITA' DAL P.C. (mt.)	POTENZA FORMAZIONE	SEZIONE STRATIGRAFICA	FORMAZIONI ATTRAVERSATE	Falda acquifera (mt.)	Campioni	S.P.T.	Pocket
				DESCRIZIONE LITOLOGICA				
	20.50			<p>Depositi limosi -sabbiosi, limosi - argillosi con clasti sparsi. A varie altezze si intervallano livelli sabbiosi grossolani, lenti conglomeratiche e frustoli vegetali.</p> <p>Alternanza di depositi ghiaiosi immersi in matrice sabbiosa con orizzonti sabbiosi grossolani.</p>				
	21.00							
	21.50							
	22.00							
	22.50							
	23.00							
	23.50							
	24.00							
	24.50							
	25.00							
	25.50							
	26.00							
	26.50							
	27.00							
	27.50							
	28.00							
	28.50							
	32.00							
	32.50							
	33.00							