





| SONDAGGIO | | | TIPOLOGIA DI PERFORAZIONE | |
|-------------|---------------------|---|---|--|
| FOGLIO 1 | | | Carotaggio continuo S1 | |
| | | | | |
| Scala 1:50 | Profondità dal p.c. | Sezione stratigrafica | Dettagli stratigrafici | |
| 1 | 0,30m |  | Terreno vegetale e/o di riporto | |
| 2 | 3,00m |  | Sabbie avana con ghiaie disperse (depositi eluvio-colluviali) | |
| 3 | | | Argilla avana-grigia e grigio-avana, consolidata, stratificata ed alternata a livelli di sabbia grigia. Presenza di resti fossiliferi (Substrato marino alterato) | |
| 4 | | | Argilla grigio-azzurra, consolidata, stratificata ed alternata a livelli di sabbia grigia (Substrato marino inalterato) | |
| 5 | 5,30m |  | | |
| 6 | | | | |
| 7 | | | | |
| 8 | 8,30m f.f. |  | | |
| 9 | | | | |
| 10 | | | | |
| | | | ASSENTE | |
| | | | Falda (livello di stabilizzazione) | |